

MTÜ Põhja-Eesti Ühistranspordikeskus  
reg 80213342  
Roosikrantsi 12/1  
10119 Tallinn

AS HANSABUSS  
Paavli tn 6, 10412  
Põhja-Tallinna linnaosa  
Harju maakond, Tallinn, 10412

Lääne-Harju valla bussiliin **110**

Sõiduplaan kehtib alates **6.01.2020**  
Liini teenindab **AS HANSABUSS**

**Keila - Keila-Joa - Lohusalu - Paldiski**

Nr.	Peatus	Kaugus liini algusest	Peatuste vaheline kaugus	Peatuse kood	Sõiduaeg järgmise peatuseni	Reis 01	Reis 03	Reis 05	Reis 07	Reis 09	Reis 11	Reis 13	Reis 15
						110-01	110-02	110-02	110-02	110-01	110-01	110-02	110-01
1	Keila kirik		7,143	21806-1	0:13-0:15	06:15	08:00	10:20	12:50	15:00	17:20	18:25	22:00
2	Karjaküla kalmistu	7,143	3,847	21767-1	0:03	06:28	08:13	10:33	13:03	15:13	17:35	18:38	22:13
3	Muuluka	10,990	6,166	21739-1	0:07	06:31	08:16	10:36	13:06	15:16	17:38	18:41	22:16
4	Keila-Joa mõis	17,156	5,516	47402-1	0:07	06:38	08:23	10:43	13:13	15:23	17:45	18:48	22:23
5	Laulasmaa	22,672	3,788	21722-1	0:04	06:45	08:30	10:50	13:20	15:30	17:52	18:55	22:30
6	Lohusalu sadam	26,460	3,888	21728-1	0:06	06:49	08:34	10:54	13:24	15:34	17:56	18:59	22:34
7	Laulasmaa kool	30,348	4,287	21701-1	0:06	06:55	08:40	11:00	13:30	15:40	18:02	19:05	22:40
8	Raudkotka	34,635	0,228	21790-1	0:00	07:01	08:46	11:06	13:36	15:46	18:08	19:11	22:46
9	Kloogaranna	34,863	13,147	21713-1	0:13	07:01	08:46	11:06	13:36	15:46	18:08	19:11	22:46
10	Sadama tänav	48,010		22901-1		07:14	08:59	11:19	13:49	15:59	18:21	19:24	22:59
Töötamise päevad					1-5	1-5	1-5	1-5	1-5	1-5	1-5	1-5	1-5
Veootsa pikkus (km)					48,0	48,0	48,0	48,0	48,0	48,0	48,0	48,0	48,0
Sõiduaeg (h,min)					0:59	0:59	0:59	0:58	0:58	0:59	0:58	0:58	0:58
Reisi kiirus (km/h)					48,8	48,8	48,8	49,0	48,8	48,8	49,0	49,0	49,0

**Paldiski - Lohusalu - Keila-Joa - Keila**

Nr.	Peatus	Kaugus liini algusest	Peatuste vaheline kaugus	Peatuse kood	Sõiduaeg järgmise peatuseni	Reis 02	Reis 04	Reis 06	Reis 08	Reis 10	Reis 12	Reis 14
						110-02	110-01	110-02	110-02	110-01	110-02	110-01
1	Sadama tänav		13,540	22901-1	0:14	06:10	07:25	09:10	11:35	16:00	17:05	18:30
2	Raudkotka	13,540	4,105	21789-1	0:04	06:24	07:39	09:24	11:49	16:14	17:19	18:44
3	Laulasmaa kool	17,645	4,060	21723-1	0:06	06:28	07:43	09:28	11:53	16:18	17:23	18:48
4	Lohusalu sadam	21,705	3,955	21728-1	0:05	06:34	07:49	09:34	11:59	16:24	17:29	18:54
5	Laulasmaa	25,660	6,468	21795-1	0:09	06:39	07:54	09:39	12:04	16:29	17:34	18:59
6	Keila-Joa mõis	32,128	5,065	47402-1	0:05	06:48	08:03	09:48	12:13	16:38	17:43	19:08
7	Muuluka	37,193	3,769	21738-1	0:05	06:53	08:08	09:53	12:18	16:43	17:48	19:13
8	Karjaküla kalmistu	40,962	7,045	21767-1	0:12-0:14	06:58	08:13	09:58	12:23	16:48	17:53	19:18
9	Keila kirik	48,007		21806-1		07:10	08:25	10:10	12:35	17:02	18:06	19:30
Töötamise päevad					1-5	1-5	1-5	1-5	1-5	1-5	1-5	1-5
Veootsa pikkus (km)					48,0	48,0	48,0	48,0	48,0	48,0	48,0	48,0
Sõiduaeg (h,min)					1:00	1:00	1:00	1:00	1:00	1:02	1:01	1:00
Reisi kiirus (km/h)					48,0	48,0	48,0	48,0	46,5	47,2	48,0	48,0

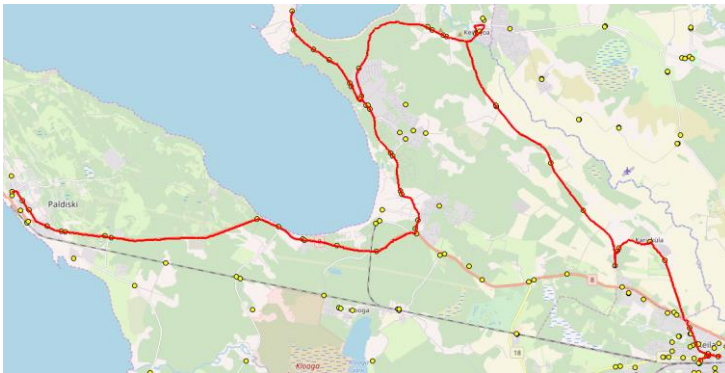
**Märkused**

1-5 tööpäev

Sõiduplaanis on välja toodud kontrollpeatuste kellaajad.

Sõitjate sisenemine ja väljumine toimub kõikides liiklusemärgiga 541a tähistatud bussipeatustes

**NB! 22:00 väljumine toimub ainult ette tellimisel!**



Keila kirik, Keskväljak, Keila raudteejaam, Keskväljak, Pargi, Tervisekeskus/Harju KEK, Talu, Karjaküla, Metsa-Uuetoa, Uuetoa, Karjaküla kalmistu, Tõmmiku, Muuluka, Käesalu, Keila-Joa mõis, Kungla, Meremõisa, Tornimäe, Laulasmaa, Lohusalu tee, Puhkekodu, Heliküla, Pansionaat, Lohusalu, Lohusalu sadam, Lohusalu, Pansionaat, Heliküla, Puhkekodu, Laulasmaa kool, Kõltsu mõis, Kloogaranna noortelaager, Treppoja, Raudkotka, Kloogaranna, Karjaia, Aduvahvi, Aida, Põllküla, Vanaranna tee/Kersalu, Leetse tee, Rae põik, Pentagoni, Tööstuse tänav, Rae tänav, Sadama tänav

Sadama tänav, Kivi tänav, Raudteejaam, Pentagoni, Leetse tee, Vanaranna tee/Kersalu, Põllküla, Aida, Aduvahvi, Karjaia, Raudkotka, Treppoja, Kloogaranna noortelaager, Kõltsu mõis, Laulasmaa kool, Lohusalu tee, Puhkekodu, Heliküla, Pansionaat, Lohusalu, Lohusalu sadam, Lohusalu, Pansionaat, Heliküla, Puhkekodu, Laulasmaa, Tornimäe, Meremõisa, Kungla, Keila-Joa mõis, Käesalu, Muuluka, Tõmmiku, Karjaküla kalmistu, Uuetoa, Metsa-Uuetoa, Karjaküla, Tervisekeskus/Harju KEK, Pargi, Kultuurikeskus/Keskväljak, Keskväljak, Keila raudteejaam, Keskväljak, Keila kirik

/allkirjastatud digitaalselt/

Karel Prik  
AS HANSABUSS

Vello Jõgisoo  
MTÜ Põhja-Eesti Ühistranspordikeskus

**MTÜ Põhja-Eesti Ühistranspordikeskus**

reg 80213342  
Roosikrantsi 12/1  
10119 Tallinn

**AS HANSABUSS**

Paavli tn 6, 10412  
Põhja-Tallinna linnaosa  
Harju maakond, Tallinn, 10412

**Lääne-Harju valla bussiliin**

**110**

Sõiduplaan kehtib alates **6.01.2020**  
Liini teenindab **AS HANSABUSS**

**Keila - Keila-Joa - Lohusalu - Paldiski**

Nr.	Peatus	Kaugus liini algusest	Peatuste vaheline kaugus	Peatuse kood	Sõiduaeg järgmise peatuseni	Reis	Reis	Reis
						01	03	05
1	Keila kirik		7,143	21806-1	0:13	08:05	10:30	17:40
2	Karjaküla kalmistu	7,143	3,847	21767-1	0:03	08:18	10:43	17:53
3	Muuluka	10,990	6,166	21739-1	0:07	08:21	10:46	17:56
4	Keila-Joa mõis	17,156	5,516	47402-1	0:07	08:28	10:53	18:03
5	Laulasmaa	22,672	3,788	21722-1	0:04	08:35	11:00	18:10
6	Lohusalu sadam	26,460	3,888	21728-1	0:06	08:39	11:04	18:14
7	Laulasmaa kool	30,348	4,287	21701-1	0:06	08:45	11:10	18:20
8	Raudkotka	34,635	0,228	21790-1	0:00	08:51	11:16	18:26
9	Kloogaranna	34,863	13,147	21713-1	0:13	08:51	11:16	18:26
10	Sadama tänav	48,010		22901-1		09:04	11:29	18:39
Töötamise päevad						6, 7	6, 7	6, 7
Veootsa pikkus (km)						48,0	48,0	48,0
Sõiduaeg (h.,min.)						0:59	0:59	0:59
Reisi kiirus (km/h)						48,8	48,8	48,8

**Paldiski - Lohusalu - Keila-Joa - Keila**

Nr.	Peatus	Kaugus liini algusest	Peatuste vaheline kaugus	Peatuse kood	Sõiduaeg järgmise peatuseni	Reis	Reis	Reis
						02	04	06
1	Sadama tänav		13,540	22901-1	0:14	09:15	12:15	18:50
2	Raudkotka	13,540	4,105	21789-1	0:04	09:29	12:29	19:04
3	Laulasmaa kool	17,645	4,060	21723-1	0:06	09:33	12:33	19:08
4	Lohusalu sadam	21,705	3,955	21728-1	0:05	09:39	12:39	19:14
5	Laulasmaa	25,660	6,468	21795-1	0:09	09:44	12:44	19:19
6	Keila-Joa mõis	32,128	5,065	47402-1	0:05	09:53	12:53	19:28
7	Muuluka	37,193	3,769	21738-1	0:05	09:58	12:58	19:33
8	Karjaküla kalmistu	40,962	7,045	21767-1	0:12	10:03	13:03	19:38
9	Keila kirik	48,007		21806-1		10:15	13:15	19:50
Töötamise päevad						6, 7	6, 7	6, 7
Veootsa pikkus (km)						48,0	48,0	48,0
Sõiduaeg (h.,min.)						1:00	1:00	1:00
Reisi kiirus (km/h)						48,0	48,0	48,0

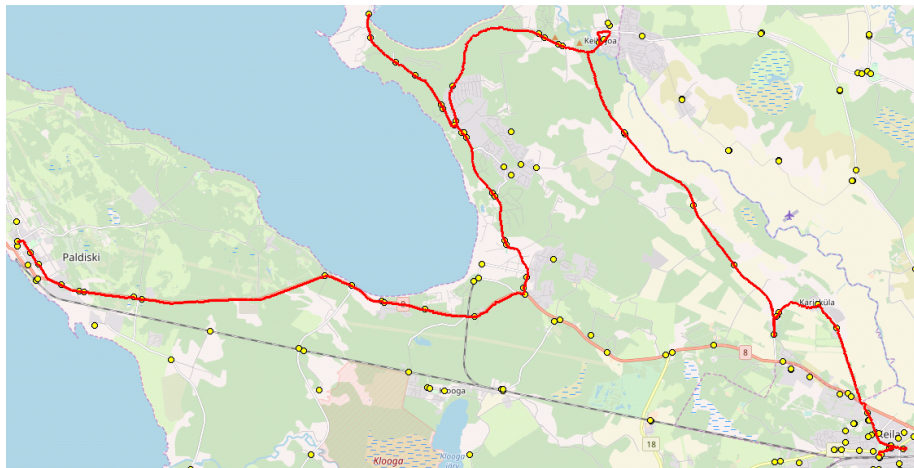
**Märkused**

6 laupäev

7 pühapäev ja riiklikud pühad

Sõiduplaanis on välja toodud kontrollpeatuste kellaajad.

Sõitjate sisene mine ja väljumine toimub kõikides liiklusemärgiga 541a tähistatud bussipeatustes



/allkirjastatud digitaalselt/

Karel Prikk  
AS HANSABUSS

Vello Jõgisoo  
MTÜ Põhja-Eesti Ühistranspordikeskus

**MTÜ Põhja-Eesti Ühistranspordikeskus**  
reg 80213342  
Roosikrantsi 12/1  
10119 Tallinn

**AS HANSABUSS**  
Paavli tn 6, 10412  
Põhja-Tallinna linnaosa  
Harju maakond, Tallinn, 10412

**Lääne-Harju valla bussiliin P4**

Sõiduplaan kehtib alates **8.06.2020**  
Liini teenindab **AS HANSABUSS**

**Klooga - Raudkotka - Põllküla keskus - Paldiski**

Nr.	Peatus	Kaugus liini algusest	Peatuste vaheline kaugus	Peatuse kood	Sõiduaeg järgmise peatuseni	Reis		
						P4-01	P4-02	
1	Klooga pood		0,301	47403-1	0:00	07:10	14:20	
2	Klooga kool	0,301	1,561	47407-1	0:07	07:10	14:20	
3	*Lodijärve	2,805	2,459	47423-1	0:06	-	14:27	
4	Klooga raudteejaam	1,862	2,422	21773-1	0:03	07:13	14:33	
5	Türnpu park	4,284	1,115	21760-1	0:01-0:02	07:16	14:36	
6	Raudkotka	5,399	1,543	21789-1	0:03-0:04	07:18	14:37	
7	Karjaaia	6,942	1,222	47406-1	0:01-0:02	07:21	14:41	
8	Adruvahi	8,164	1,042	21729-1	0:01	07:23	14:42	
9	Aida	9,206	2,801	21710-1	0:06	07:24	14:43	
10	Väike Kadri	13,292	3,415	47416-1	0:02	07:30	-	
11	Põllküla jaam	12,007	1,285	47417-1	0:03	07:32	-	
12	Põllküla	16,707	0,706	21787-1	0:01	07:35	14:44	
13	Vanaranna tee/ Kersalu	17,413	4,695	21716-1	0:05-0:06	07:36	14:45	
14	Leetse tee	22,108	1,321	22911-1	0:01	07:41	14:51	
15	Rae põik	23,429	0,463	22913-1	0:00-0:01	07:42	14:52	
16	Pentagoni	23,892	1,495	22916-1	0:02-0:03	07:43	14:52	
17	Nikolai kirik	25,387	0,713	22919-1	0:01-0:02	07:46	14:54	
18	Peetri kindlus	26,100		22918-1		07:47	14:56	
						Töötamise päevad	1-5	1-5
						Veootsa pikkus (km)	26,1	22,8
						Sõiduaeg (h.,min.)	0:37	0:36
						Reisi kiirus (km/h)	42,3	38,1



**Paldiski - Raudkotka - Järvkalda - Klooga**

Nr.	Peatus	Kaugus liini algusest	Peatuste vaheline kaugus	Peatuse kood	Sõiduaeg järgmise peatuseni	Reis		
						P4-01	P4-02	Reis 08 P4-03
1	Peetri kindlus		0,563	22918-1	0:03	07:50	15:00	17:00
2	*Nikolai kirik	1,170	1,065	22919-1	0:02	-	15:03	17:03
3	Sadama tänav	0,563	0,677	22901-1	0:01	07:51	-	-
4	Kivi tänav/ Paldiski II	1,240	0,402	22904-1	0:01	07:52	15:05	17:05
5	Raudteejaam	1,642	0,746	22905-1	0:00	07:53	15:06	17:06
6	Pentagoni	2,388	1,925	22917-1	0:02	07:53	15:06	17:06
7	Leetse tee	4,313	4,634	22912-1	0:05-0:06	07:55	15:08	17:08
8	Vanaranna tee/ Kersalu	8,947	0,675	21717-1	0:06	08:01	15:13	17:13
9	*Väike Kadri	13,853	3,426	47416-1	0:02	-	15:19	-
10	*Põllküla jaam	12,568	1,285	47417-1	0:03	-	15:21	-
11	Põllküla	9,622	0,765	21788-1	0:01	08:01	15:24	17:14
12	Aida	10,387	1,180	21711-1	0:01	08:02	15:25	17:15
13	Adruvahi	11,567	1,038	21799-1	0:01-0:02	08:03	15:26	17:16
14	Karjaaia	12,605	1,505	47406-1	0:01	08:05	15:27	17:17
15	*Kloogaranna	14,967	1,158	21712-1	0:02	-	-	17:18
16	Raudkotka	14,110	1,411	21789-1	0:03	08:09	-	-
17	Kõviste	15,521	2,160	47414-1	0:02	08:12	15:30	17:20
18	Klooga raudteejaam	17,681	2,187	21772-1	0:06-0:11	08:14	15:32	17:22
19	Lodijärve	19,868	3,211	47423-1	0:07	08:20	-	17:28
20	Klooga pood	23,079	1,372	21774-1	0:01-0:02	08:27	15:35	17:35
21	Klooga kool	24,451		47407-1		08:28	15:37	-
22	Lodijärve	30,989		47423-1		-	15:43	-
						Töötamise päevad	1-5	1-5
						Veootsa pikkus (km)	24,5	31,0
						Sõiduaeg (h.,min.)	0:38	0:43
						Reisi kiirus (km/h)	38,6	42,7



**Märkused**

1-5 tööpäev

NBI Erinevat nädalapäevadel on erinevad väljumiste kellajaad

Sõiduplaanis on välja toodud kontrollpeatuste kellajaad.

Sõitjate sisenedamine ja väljumine toimub kõikides liiklusemärgiga 541a tähistatud bussipeatustes

**NBI E - R kell 17:00 väljumine toimub ainult ettetellimisel**

Klooga pood, Klooga kool, Klooga raudteejaam, Türnpu park, Raudkotka, Kloogaranna, Karjaaia, Adruvahi, Aida, Põllküla jaam, Väike Kadri, Põllküla jaam, Põllküla, Vanaranna tee/Kersalu, Leetse tee, Rae põik, Pentagoni, Nikolai kirik, Peetri kindlus

Peetri kindlus, Sadama tänav, Kivi tänav, Raudteejaam, Pentagoni, Leetse tee, Vanaranna tee/Kersalu, Põllküla, Aida, Adruvahi, Karjaaia, Raudkotka, Kloogaranna, Kõviste, Klooga raudteejaam, Lodijärve, Klooga pood, Klooga aedlinna, Klooga kool

Klooga pood, Klooga kool, Lodijärve, Klooga raudteejaam, Türnpu park, Raudkotka, Kloogaranna, Karjaaia, Adruvahi, Aida, Põllküla, Vanaranna tee/Kersalu, Leetse tee, Rae põik, Pentagoni, Nikolai kirik, Peetri kindlus

Peetri kindlus, Nikolai kirik, Kivi tänav, Raudteejaam, Pentagoni, Leetse tee, Vanaranna tee/Kersalu, Põllküla jaam, Väike Kadri, Põllküla jaam, Põllküla, Aida, Adruvahi, Karjaaia, Kloogaranna, Kõviste, Klooga raudteejaam, Klooga pood, Klooga aedlinna, Klooga kool, Lodijärve

Peetri kindlus, Nikolai kirik, Kivi tänav, Raudteejaam, Pentagoni, Leetse tee, Vanaranna tee/Kersalu, Põllküla, Aida, Adruvahi, Karjaaia, Kloogaranna, Kõviste, Klooga raudteejaam, Lodijärve, Klooga pood

/allkirjastatud digitaalselt/

Karel Prik  
AS HANSABUSS

Vello Jõgisoo  
MTÜ Põhja-Eesti Ühistranspordikeskus

MTÜ Põhja-Eesti Ühistranspordikeskus  
reg 80213342  
Roosikrantsi 12/1  
10119 Tallinn

AS HANSABUSS  
Paavli tn 6, 10412  
Põhja-Tallinna linnaosa  
Harju maakond, Tallinn, 10412

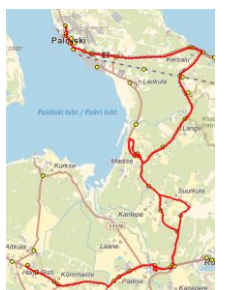
Lääne-Harju valla bussiliin

P5

Sõiduplaan kehtib alates 8.06.2020  
Liini teenindab AS HANSABUSS

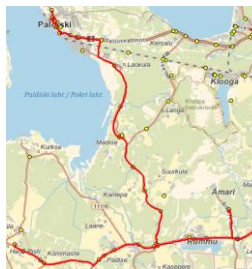
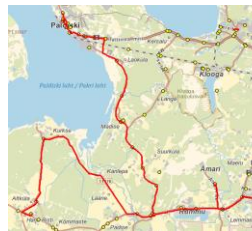
Altküla - Padise - Vasalemma - Ämari - Paldiski

Nr.	Peatus	Kaugus liini algusest	Peatuste vaheline kaugus	Peatuse kood	Sõiduaeg järgmise peatuseni	Reis 01	Reis 03	Reis 05
						P5-01	P5-03	P5-02
1	Kase-Andrese		2,246	22868-1	0.03	06:50		
2	Risti kool	2,246	2,235	22849-1	0.02	06:53		14:25
3	Kõmmaste	4,481	4,015	22808-1	0.04	06:55		14:27
4	Kinksi	8,496	2,783	22869-1	0.03-0.04	06:59		14:31
5	Padise kool	11,279	0,351	955400	0.00-0.01	07:02		14:35
6	Padise	11,630	4,417	22805-1	0.09	07:03		14:35
7	Veti	18,122	4,744	22873-1	0.02	-		14:44
8	Pärniti	16,047	3,606	23520-1	0.05	07:09		-
9	Vasalemma	19,653	1,303	23506-1	0.02	07:14		-
10	Vasalemma jaam	20,956	0,532	23513-1	0.01	07:16	12:36	-
11	Jaama pood	21,488	0,939	23514-1	0.02	07:17	12:39	-
12	Vasalemma	22,427	3,727	23505-1	0.04	07:19	12:40	-
13	Ämari	26,154	9,602	23508-1	0.05-0.06	07:23	12:45	-
14	Rummu sireli	45,696	0,788	23519-1	0.04-0.05	07:29	12:50	-
15	Liisküla	35,756	1,848	22810-1	0.01-0.02	07:33	12:55	14:46
16	Karilepa	37,604	1,787	22828-1	0.01-0.02	07:35	12:56	14:47
17	Jahukundru	39,391	2,167	22850-1	0.02	07:36	12:58	14:49
18	Kõrtsu	24,935	2,387	22866-1	0.03	-	-	14:51
19	Madise	27,322	2,257	22812-1	0.02	-	-	14:54
20	Hobuse	29,579	2,164	22867-1	0.01	-	-	14:56
21	Tammi	31,743	0,150	47418-1	0.05	-	-	14:57
22	Põllküla jaam	34,622	0,967	47417-1	0.13	-	-	15:02
23	Madise	41,558	2,004	22811-1	0.02-0.03	07:38	13:00	-
24	Jõesuu	43,562	2,134	22852-1	0.03	07:40	13:03	-
25	Laoküla	46,484	5,464	22854-1	0.06-0.07	07:43	13:06	-
26	Nikolai kirik	51,948	0,727	22919-1	0.01-0.02	07:50	13:12	15:15
27	Petri kindlus	52,675		22918-1		07:51	13:14	15:16
					Töötamise päevad	1-5	1-5	1-5
					Veootsaa pikkus (km)	52,7	31,7	46,1
					Sõiduaeg (h.,min.)	1:01	0:38	0:51
					Reisi kiirus (km/h)	51,7	50,1	54,2



Paldiski - Ämari - Vasalemma - Padise - Kurkse - Risti kool

Nr.	Peatus	Kaugus liini algusest	Peatuste vaheline kaugus	Peatuse kood	Sõiduaeg järgmise peatuseni	Reis 02	Reis 04	Reis 06
						P5-03	P5-02	P5-01
1	Petri kindlus		1,184	22918-1	0.03	13:50	15:20	17:10
2	Nikolai kirik	1,184	1,065	22919-1	0.02	13:53	15:23	17:13
3	Kivi tänav	2,249	0,402	22904-1	0.01	13:55	15:25	17:15
4	Raudteejaam	2,651	4,770	22905-1	0.05	13:56	15:26	17:16
5	Laoküla	7,421	2,885	22855-1	0.04	14:01	15:31	17:21
6	Jõesuu	10,306	12,012	22853-1	0.02	14:05	15:35	17:25
7	Rummu sireli	22,318	1,249	23519-1	0.00	14:17	15:47	17:37
8	Pärniti	23,567	3,327	23520-1	0.03	14:19	15:49	17:39
9	Ämari	26,894	3,909	23508-1	0.05	14:22	15:52	17:42
10	Vasalemma	30,803	1,303	23506-1	0.03-0.04	14:27	15:57	17:47
11	Vasalemma jaam	32,106	0,532	23513-1	0.02-0.03	14:31	16:02	17:50
12	Jaama pood	32,638	0,939	23514-1	0.01		16:04	17:52
13	Vasalemma	33,577	4,770	23505-1	0.06		16:05	17:53
14	Rummu sireli	38,347	3,894	23519-1	0.05		16:11	17:59
15	Padise	42,241	6,569	22806-1	0.06		16:16	18:04
16	Kõmmaste	48,546	0,248	22807-1	0.00		-	18:10
17	Mäeklause	48,810	3,129	22863-1	0.02		-	18:10
18	Kärre	51,939	4,721	22874-1	0.05		16:27	-
19	Kase-Andrese	56,660	2,246	22868-1	0.03		16:32	-
20	Risti kool	58,906		22849-1			16:35	18:12
21	Kõmmaste	61,125		22808-1			16:37	
					Töötamise päevad	1-5	1-5	1-5
					Veootsaa pikkus (km)	32,1	61,1	50,8
					Sõiduaeg (h.,min.)	0:41	1:17	1:02
					Reisi kiirus (km/h)	47,0	47,5	48,9



Märkused

1-5 tööpäev

Sõiduplaanis on välja toodud kontrollpeatuste kellaajad.

Sõitjate sisene mine ja väljumine toimub kõikides liiklusmärgiga 541a tähistatud bussipeatustes

**NBI 12:36, 13:50 ja 17:10 reisid toimuvad ainult etetellimisel**

Kase-Andrese, Risti kool, Kõmmaste, Määra, Kinksi, Oti, Padise, Kasepere, Rummu sireli, Pärniti, Murrangu, Vasalemma, Vasalemma jaam, Jaama pood, Vasalemma, Murrangu, Ämari, Rummu sireli, Kasepere, Liisküla, Karilepa, Jahukundru, Madise, Jõesuu, Laoküla, Leetse tee, Rae põik, Pentagoni, Nikolai kirik, Petri kindlus

(Vasalemma jaam, Jaama pood, Vasalemma, Murrangu), Ämari, Rummu sireli, Kasepere, Liisküla, Karilepa, Jahukundru, Madise, Jõesuu, Laoküla, Leetse tee, Rae põik, Pentagoni, Nikolai kirik, Petri kindlus

Petri kindlus, Nikolai kirik, Kivi tänav, Raudteejaam, Pentagoni, Laoküla, Jõesuu, Madise, Jahukundru, Karilepa, Liisküla, Kasepere, Rummu sireli, Pärniti, Ämari, (Murrangu, Vasalemma, Vasalemma jaam)

Risti kool, Kõmmaste, Määra, Kinksi, Oti, Padise, Kasepere, Liisküla, Karilepa, Veti, Liisküla, Karilepa, Jahukundru, Kõrtsu, Madise, Hobuse, Tammi, Põllküla jaam, Põllküla, Vanaranna tee/Kersalu, Leetse tee, Rae põik, Pentagoni, Nikolai kirik, Petri kindlus

Petri kindlus, Nikolai kirik, Kivi tänav, Raudteejaam, Pentagoni, Laoküla, Jõesuu, Madise, Jahukundru, Karilepa, Liisküla, Kasepere, Rummu sireli, Pärniti, Ämari, Murrangu, Vasalemma, Vasalemma jaam, Jaama pood, Vasalemma, Murrangu, Rummu sireli, Kasepere, Padise, Kärre, Kase-Andrese, Risti kool, Kõmmaste

Petri kindlus, Nikolai kirik, Kivi tänav, Raudteejaam, Pentagoni, Laoküla, Jõesuu, Madise, Jahukundru, Karilepa, Liisküla, Kasepere, Rummu sireli, Pärniti, Ämari, Murrangu, Vasalemma, Vasalemma jaam, Jaama pood, Vasalemma, Murrangu, Rummu sireli, Kasepere, Padise, Oti, Määra, Kõmmaste, Mäeklause, Risti kool

/allkirjastatud digitaalselt/

Karel Prikk  
AS HANSABUSS

Vello Jõgisoo  
MTÜ Põhja-Eesti Ühistranspordikeskus